

22-10

ЛИСТ СОГЛАСОВАНИЯ (ВИЗИРОВАНИЯ)

№ проекта: 127 от 28.04.2020

Группа документов: распоряжения главы МО Алтайский район

Версия проекта: 1

Состав:

Содержание:

О назначении публичных слушаний по рассмотрению проекта внесения изменений в Генеральный план и Правила землепользования и застройки Изыхского сельсовета Алтайского района Республики Хакасия


Исполнитель: Бредюк А.В. - Заместитель руководителя – главный архитектор;

ФИО и должность	Виза	Дата	Подпись	Примечание
Рудских В. А. - первый заместитель (Руководство)	Согласен	28.04.2020 13:55		СОГЛАСЕН
Шпаковская Н.В. - Управляющий делами администрации МО Алтайский район (Руководство)	Согласен	28.04.2020 15:01		
Ростовцева М.С. - Начальник юридического отдела (Отдел юридической и кадровой работы)	Согласен	28.04.2020 13:56		
Сафронов В. В. - Руководитель управления (Управление жилищно-коммунального хозяйства, строительства, архитектуры, энергетики, транспорта и связи администрации Алтайского района)	Согласен	28.04.2020 15:02		

Подготовил: Шпаковская Н. В.

(28.04.2020
15:05:11)

Подтверждаю _____



Российская Федерация
Республика Хакасия
Глава Алтайского района

Россия Федерациязы
Хакас Республика
Алтай аймагының пазы

РАСПОРЯЖЕНИЕ

«28.04.2020» 2020

№ 22-рп

с. Белый Яр

О назначении публичных слушаний по рассмотрению проекта внесения изменений в Генеральный план и Правила землепользования и застройки Изыхского сельсовета Алтайского района Республики Хакасия

В соответствии со статьями 5.1, 24, 28, 31, 33 Градостроительного кодекса Российской Федерации, статьей 28 Федерального закона от 06.10.2003 № 131-ФЗ «Об общих принципах организации местного самоуправления в Российской Федерации», руководствуясь статьями 24, 27 Устава муниципального образования Алтайский район,

1. Назначить публичные слушания по рассмотрению проекта внесения изменений в Правила землепользования и застройки Изыхского сельсовета Алтайского района Республики Хакасия (приложение).

2. Публичные слушания провести 19 июня 2020 года в 14 часов 00 минут в здании администрации Изыхского сельсовета по адресу: Республика Хакасия, Алтайский район, п. Изыхские Копи, ул. Октябрьская, д. 10.

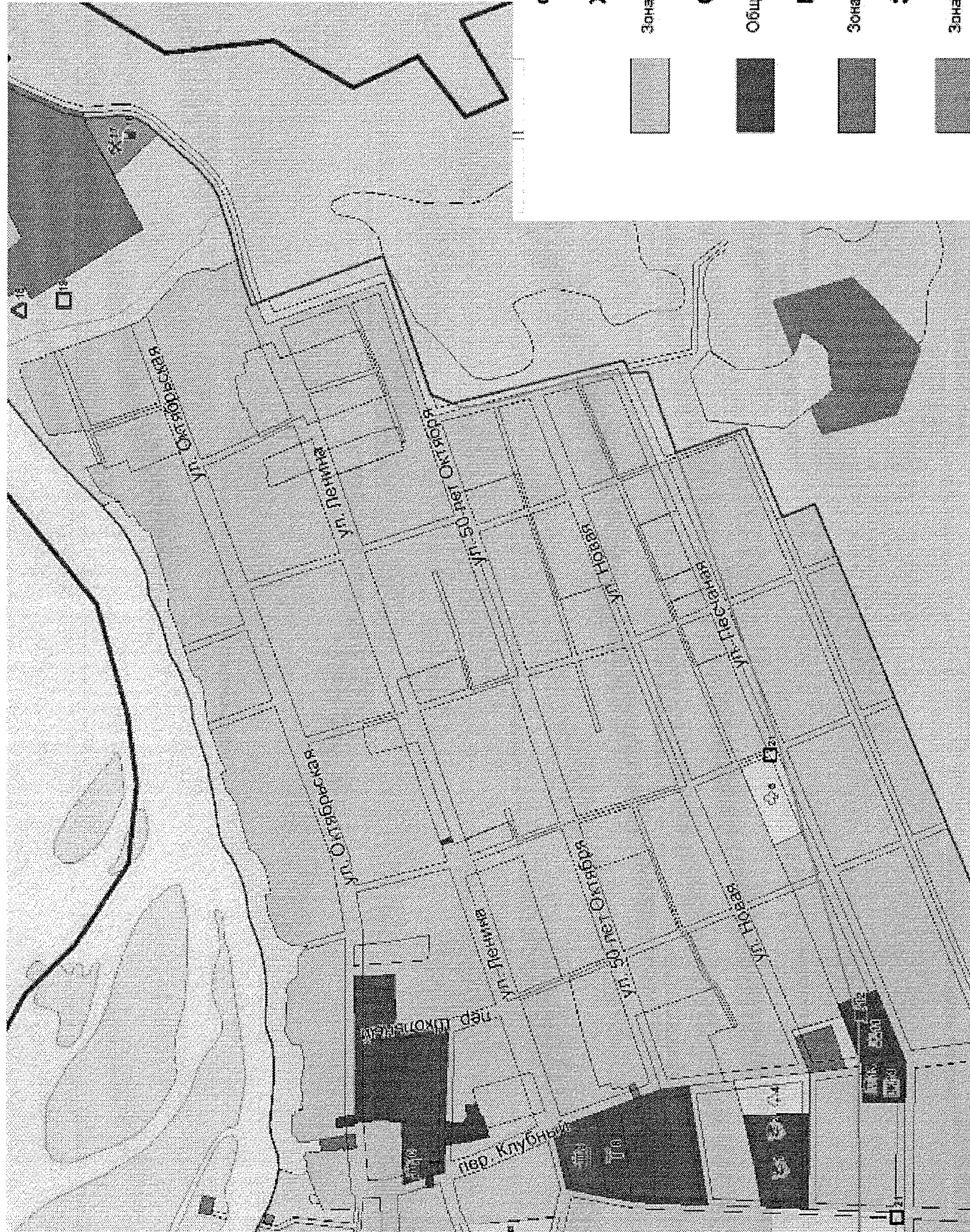
3. На публичные слушания вынести вопрос о рассмотрении проекта внесения изменений в Генеральный план Изыхского сельсовета, утвержденный решением Совета депутатов Изыхского сельсовета от 27.12.2012 № 59, и Правила землепользования и застройки Изыхского сельсовета, утвержденные решением Совета депутатов Изыхского сельсовета от 27.12.2012 № 60, в части изменения территориальной зоны СХУ (Сельскохозяйственные угодья в составе земель сельскохозяйственного назначения) на территориальную зону ПЗ (Зона производственных объектов IV класса (санитарно-защитная зона 100 м)) в отношении территории, прилегающей с южной стороны к земельному участку с кадастровым номером 19:04:090201:2, расположенного на юго-восток от п. Изыхские Копи.

4. Настоящее распоряжение опубликовать в газете «Сельская правда» и на официальном сайте администрации Алтайского района.

Глава Алтайского района

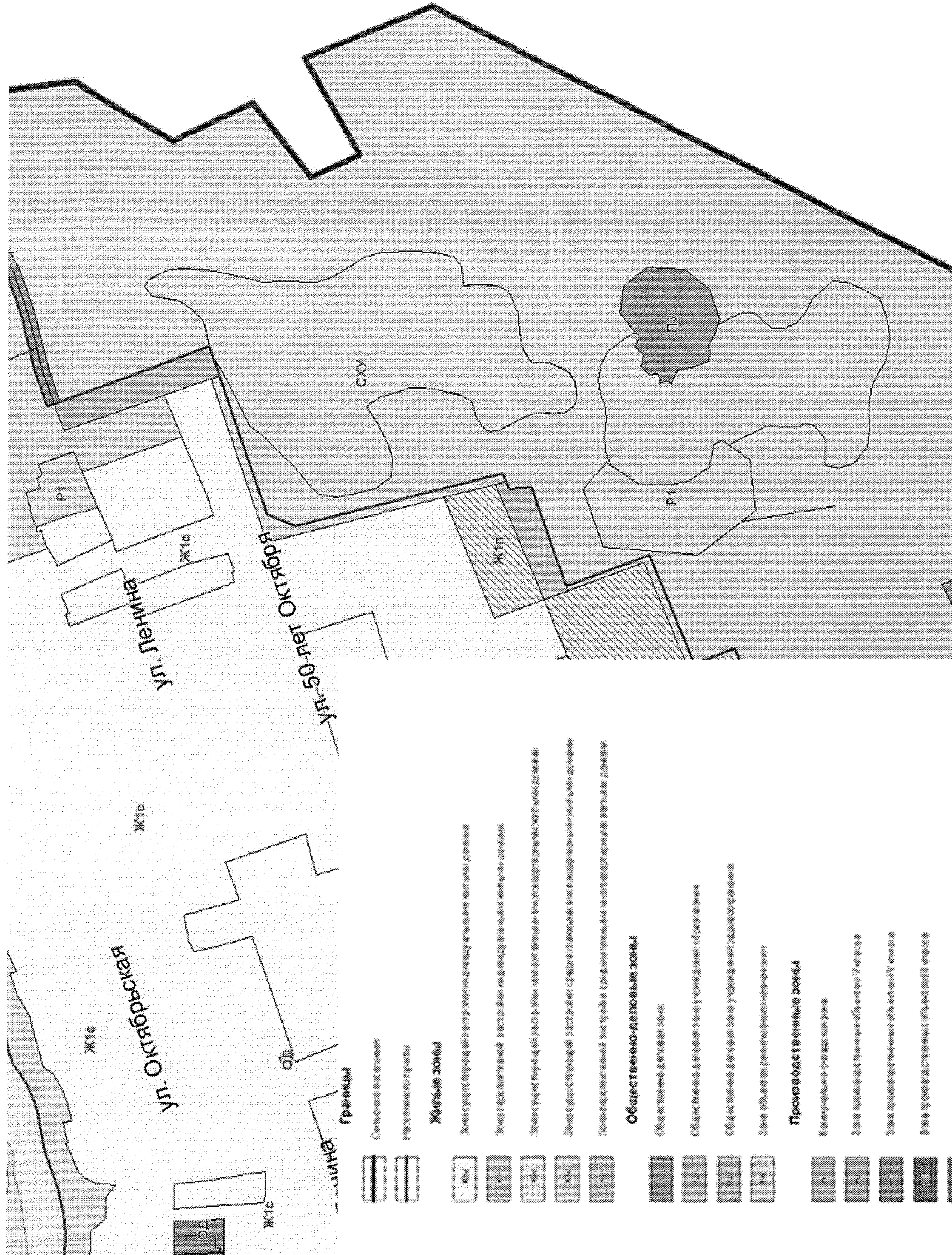
Т.Н. Раменская

1.1.2. Фрагмент Карты функционального зонирования Изыхского сельсовета (после внесения изменений)



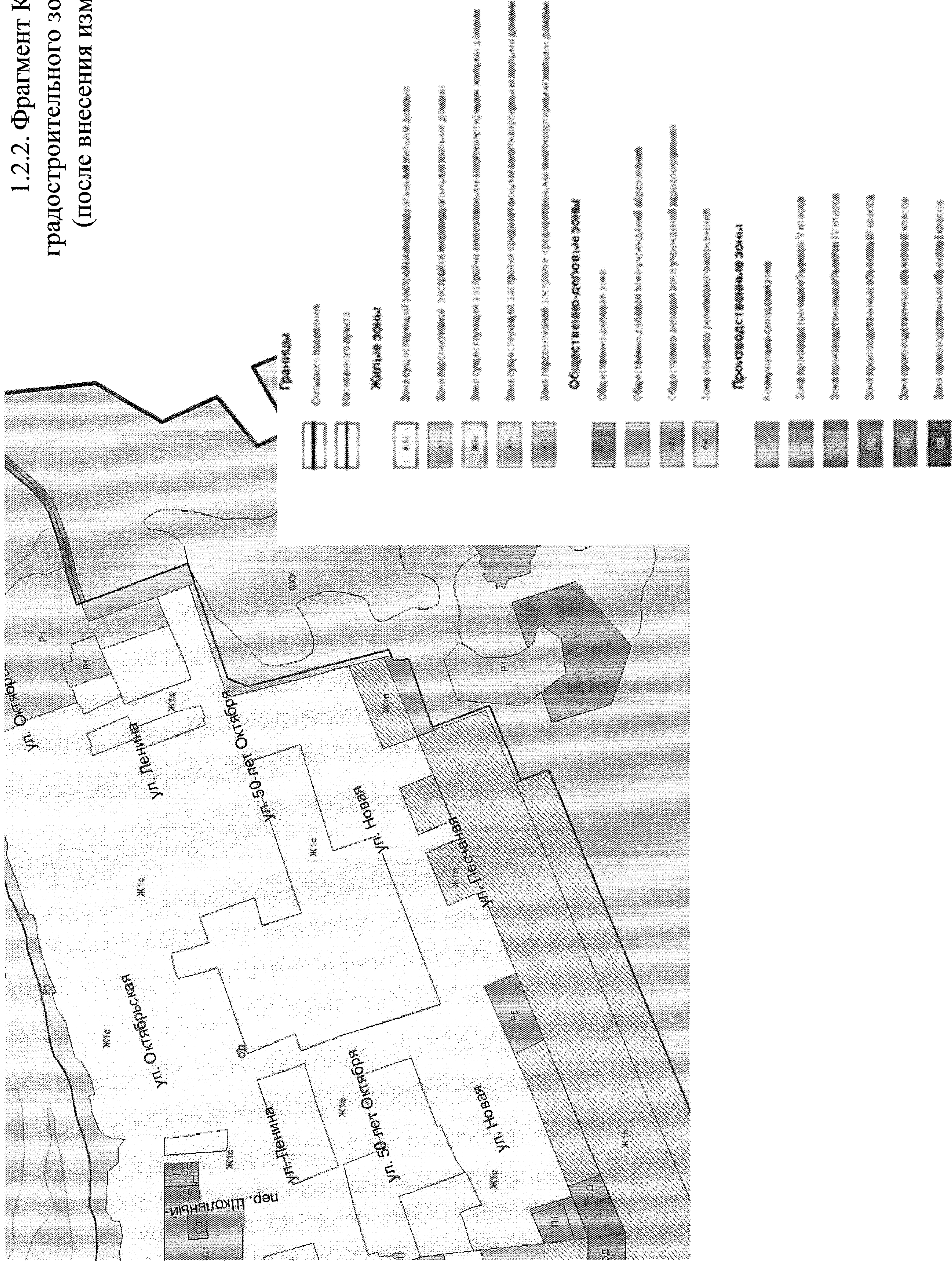
	<p>1.2. Изменения территориальной зоны СХУ (сельскохозяйственные угодья в составе земель сельскохозяйственного назначения) на территориальную зону ПЗ (зона производственных объектов IV класса (санитарно-защитная зона 100 м) в отношении территории с южной стороны земельного участка с кадастровым номером 19:04:090201:2 расположенного на юго-восток от п. Изыхские Копи</p>
--	---

1.2.1. Фрагмент Карты градостроительного зонирования (существующая)



	Сельские поселения
	Настоящие участки
Жилые зоны	
	Ж1с Зона преимущественно для размещения индивидуальных жилых домов
	Ж1п Зона переселенческой застройки индивидуальных жилых домов
	Ж1б Зона среднетрассовой застройки индивидуальных многоквартирных жилых домов
	Ж1в Зона среднетрассовой застройки среднеэтажных многоквартирных жилых домов
	Ж1д Зона переселенческой застройки среднеэтажных многоквартирных жилых домов
Общественно-деловые зоны	
	П1 Общественно-деловая зона районного обслуживания
	П2 Общественно-деловая зона районного обслуживания
	П3 Общественно-деловая зона районного обслуживания
	П4 Зона объектов регионального значения
Производственные зоны	
	СВУ Комплексно-областная зона
	СВУ1 Зона производственного назначения I класса
	СВУ2 Зона производственного назначения II класса
	СВУ3 Зона производственного назначения III класса
	СВУ4 Зона производственного назначения IV класса
	СВУ5 Зона производственного назначения V класса
	СВУ6 Зона производственного назначения VI класса
	СВУ7 Зона производственного назначения VII класса
	СВУ8 Зона производственного назначения VIII класса
	СВУ9 Зона производственного назначения IX класса
	СВУ10 Зона производственного назначения X класса

1.2.2. Фрагмент Карты градостроительного зонирования (после внесения изменений)

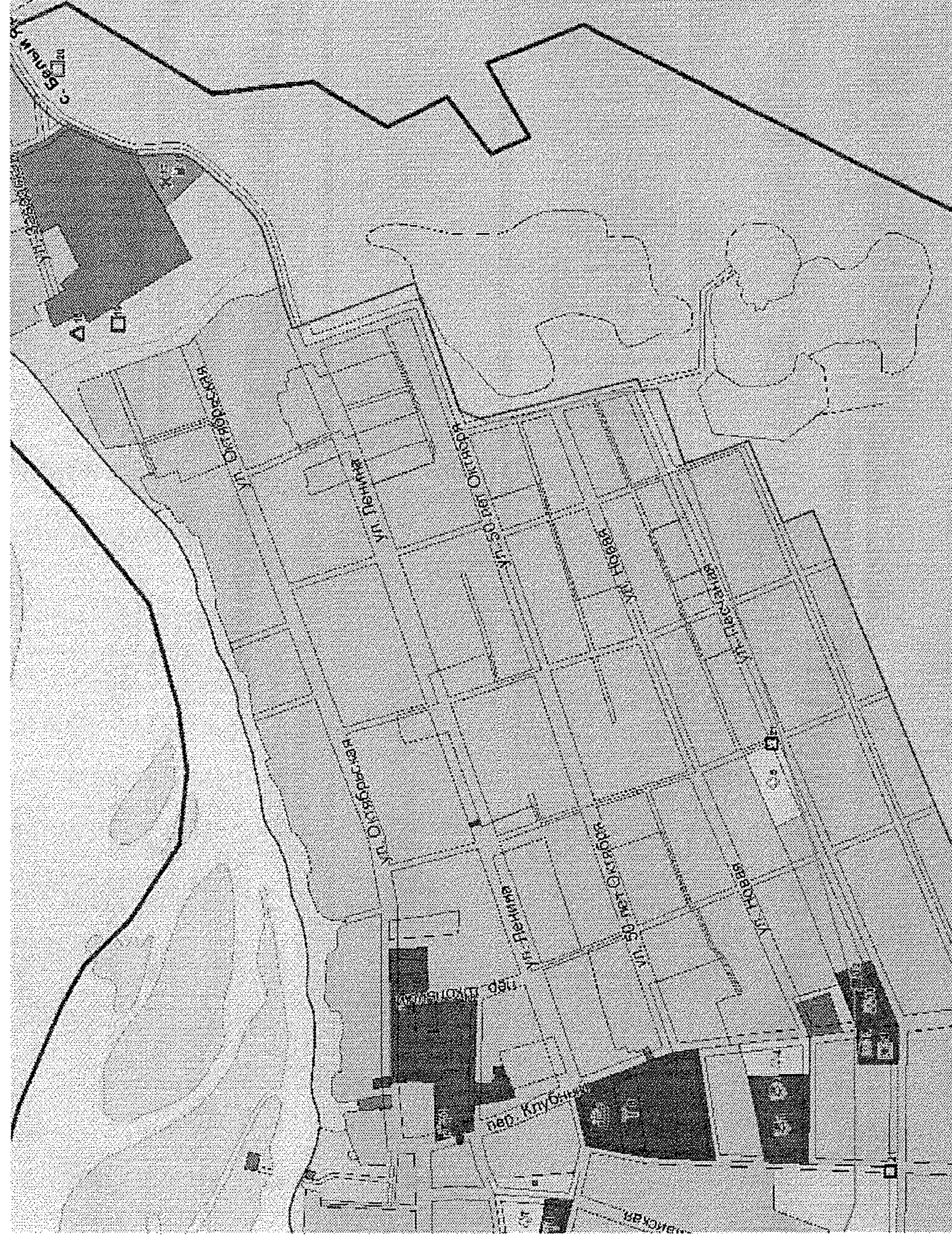


Изменения внести во все карты Генерального плана Изьхского сельсовета

**Проект
внесения изменений**

в Генеральный план Изыхского сельсовета, утвержденный решением Совета депутатов Изыхского сельсовета от 27.12.2012 г. № 59 и Правила землепользования и застройки Изыхского сельсовета, утвержденные решением Совета депутатов Изыхского сельсовета от 27.12.2012 г. № 60

1.1. Изменение функциональной зоны (сельскохозяйственных угодий - пашни) на функциональную зону (зона промышленных и коммунально-складских объектов) в отношении территории с южной стороны земельного участка с кадастровым номером 19:04:090201:2 расположенного на юго-восток от п. Изыхские Копи.



1.1.1. Фрагмент Карты функционального зонирования Изыхского сельсовета (существующая)

