



Российская Федерация
Республика Хакасия
Глава Алтайского района

РАСПОРЯЖЕНИЕ

«21» 08 2019

№ 36-рп

с. Белый Яр

О назначении публичных слушаний по обсуждению проекта внесения изменений в Генеральный план и Правила землепользования и застройки Аршановского сельсовета

В соответствии со статьями 5.1, 28 Градостроительного кодекса Российской Федерации, статьей 28 Федерального закона от 06.10.2003 № 131-ФЗ «Об общих принципах организации местного самоуправления в Российской Федерации», руководствуясь статьями 24, 27 Устава муниципального образования Алтайский район,

1. Назначить публичные слушания по обсуждению проекта внесения изменений в Генеральный план Аршановского сельсовета Алтайского района Республики Хакасия, утвержденный решением Совета депутатов Аршановского сельсовета Алтайского района Республики Хакасия от 12.12.2012 № 53 и Правила землепользования и застройки Аршановского сельсовета, утвержденные решением Совета депутатов Аршановского сельсовета Алтайского района Республики Хакасия от 28.12.2012 № 58.

2. Публичные слушания провести 28 октября 2019 года в 14 часов 00 минут в администрации Аршановского сельсовета по адресу: Республика Хакасия, Алтайский район, с. Аршаново, ул. Ленина, 69.

3. На публичные слушания вынести вопрос о внесении изменений в Генеральный план и Правила землепользования и застройки Аршановского сельсовета в части изменения территориальной зоны СХУ (сельскохозяйственные угодья) на ПЗ (зона производственных объектов IV класса (санитарно-защитная зона 100 м) согласно приложения.

4. Настоящее распоряжение опубликовать в газете «Сельская правда» и разместить на официальном сайте администрации Алтайского района.

Глава Алтайского района



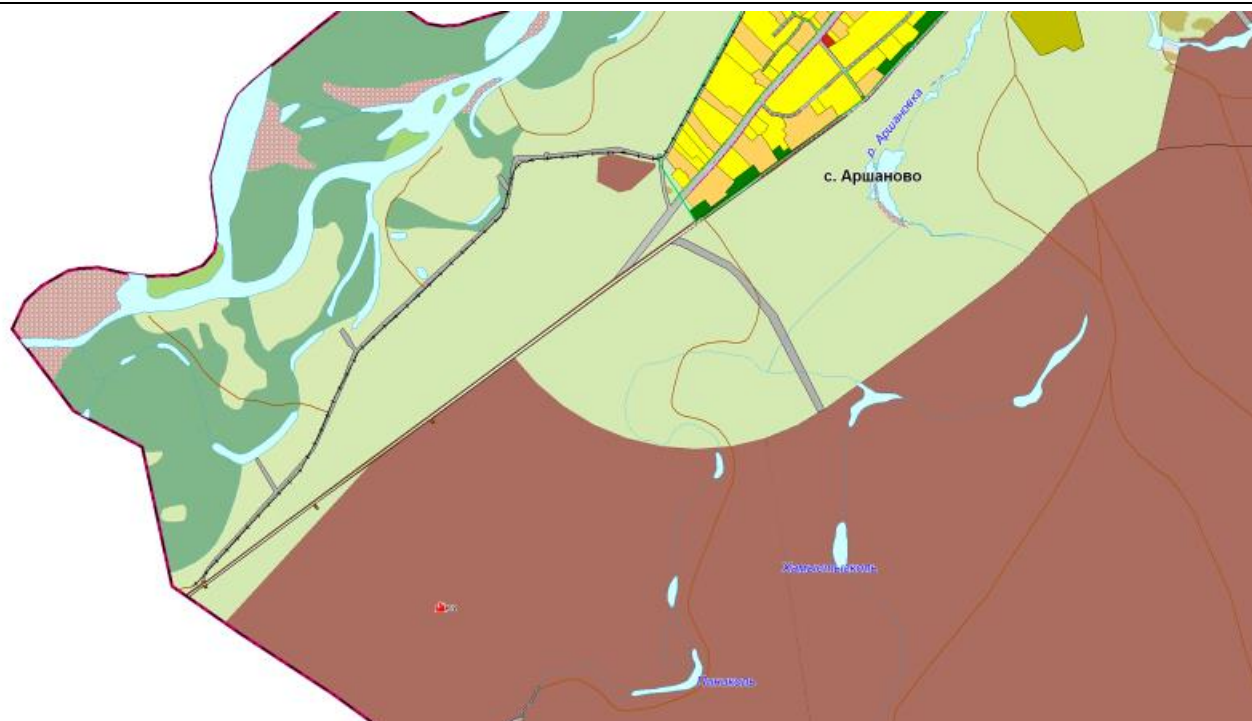
Т.Н. Раменская

**Проект
внесения изменений**

в Генеральный план Аршановского сельсовета утвержденный решением Совета депутатов Аршановского сельсовета от 12.12.2012 г. № 53
в Правила землепользования и застройки Аршановского сельсовета утвержденный решением Совета депутатов Аршановского сельсовета от 28.12.2012 г. № 58

1 1.1. Изменение функциональной зоны (сельскохозяйственных угодий) на функциональную зону (промышленных предприятий) в отношении территории, расположенной по адресу: Российская Федерация, Республика Хакасия, Алтайский муниципальный район, сельское поселение Аршановский сельсовет, 2 км+ 600 м юго-западне с. Аршаново.

Фрагмент Карты
размещения объектов
местного значения
(существующая)



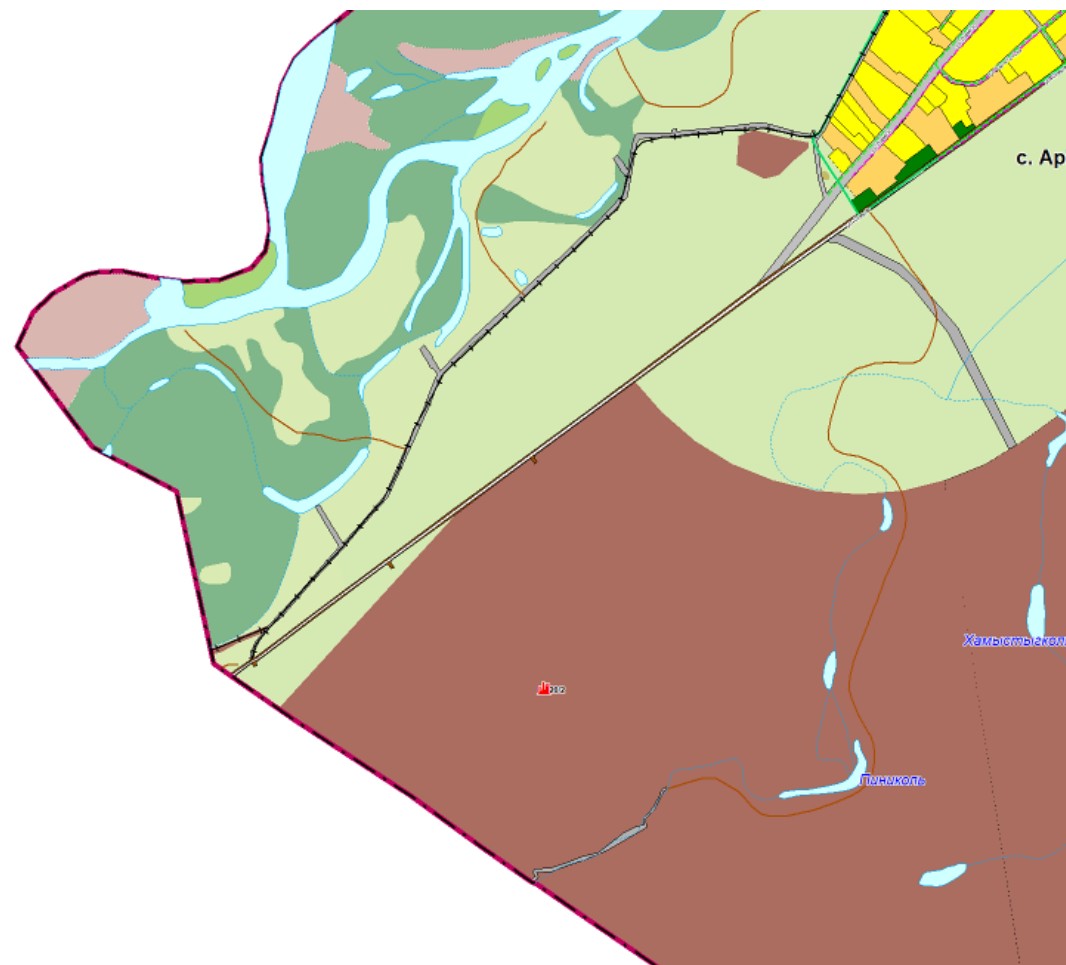
Фрагмент Карты размещения
объектов местного значения (после
внесения изменений)

УСЛОВНЫЕ ОБОЗНАЧЕНИЯ

Превт.	Сущств.	Границы
		Сельсовета
		Населенного пункта

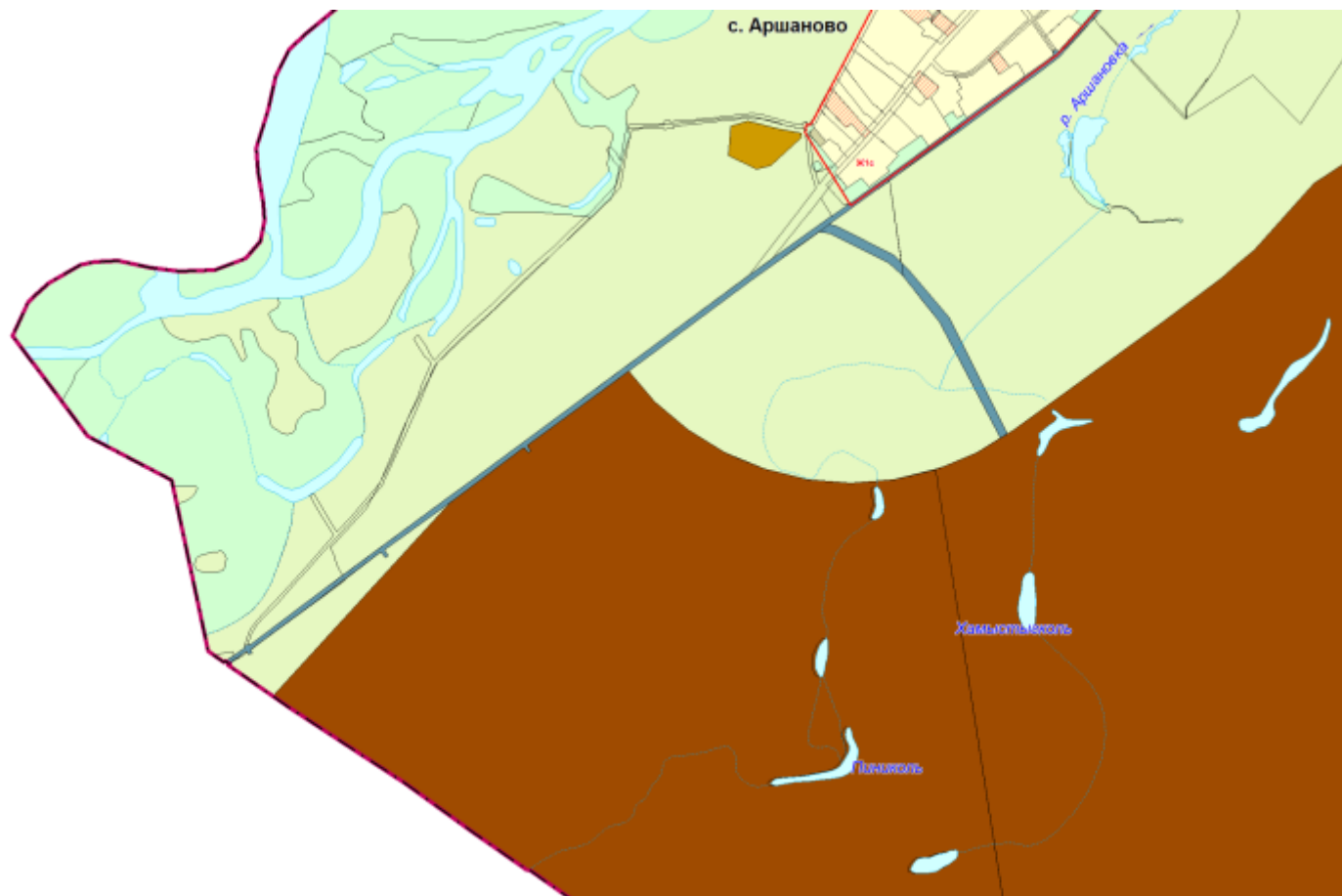
Территории

	Индивидуальной жилой застройки с приквартирными участками
	Малозэтажной жилой застройки с приквартирными участками
	Общественно-деловой застройки
	Промышленных предприятий
	Коммунальных и складских объектов
	Объектов автомобильного транспорта
	Объектов железнодорожного транспорта
	Полоса отвода железной дороги
	Садово-огородных товариществ
	Сельскохозяйственного производства
	Пашни
	Сельскохозяйственных угодий
	Под водой
	Болот

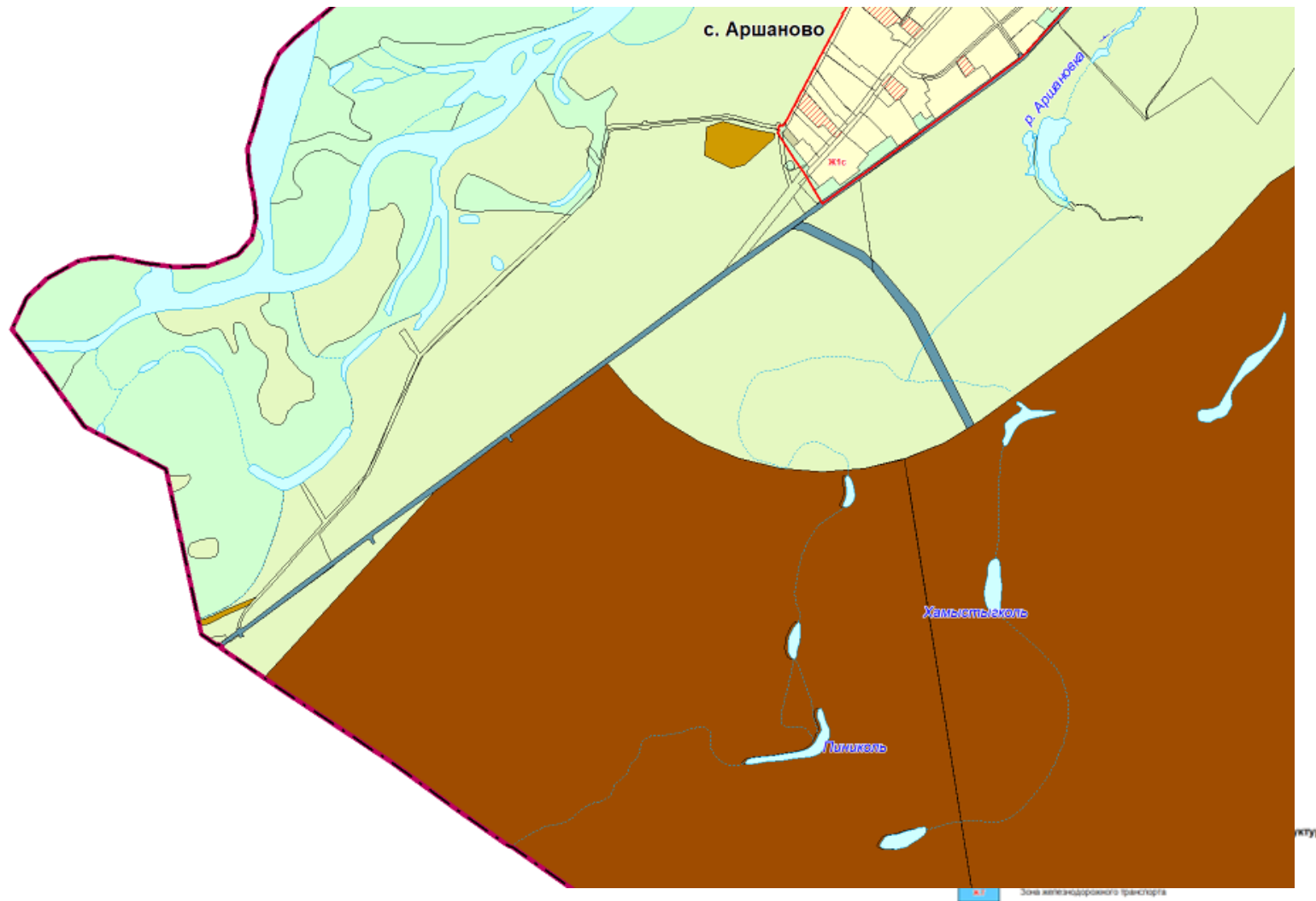


1.2. Изменение территориальной зоны СХУ (сельскохозяйственные угодья в составе земель сельскохозяйственного назначения.) на территориальную зону ПЗ (зона производственных объектов VI класса с санитарно-защитной зоной 100 метров) в отношении территории, расположенной по адресу: Российская Федерация, Республика Хакасия, Алтайский муниципальный район, сельское поселение Аршановский сельсовет, 2 км+ 600 м юго-западне с. Аршаново.

Фрагмент Карты
градостроительного
зонирования
(существующая)



Фрагмент Карты градостроительного зонирования
(после внесения изменений)



Изменения внести во все карты Генерального плана Аршановского сельсовета